



LIFA A/S
Vendersgade 26E, 1. sal
7000 Fredericia
Att. Landinspektør Sanne K. Johansen
E-mail: skj@lifa.dk

Tilladelse til krydsning af vandløb i Skanderborg Kommune i forbindelse med projekt ”Voldby Solpark”, Favrskov

Skanderborg Kommune meddeler hermed tilladelse til at jordkabelanlæg kan krydse under hhv. Lyngbygård Å, tilløb til Lyngbygård Å, Skørring Bæk samt under rørlagt del af Høver Bæk.

Afgørelsen er truffet efter vandløbsloven, bekendtgørelse om vandløbsregulering og restaurering mv. samt iht. naturbeskyttelsesloven.

Tilladelsen er givet på baggrund af ansøgningsmaterialet indsendt af LIFA A/S, samt supplerende oplysninger indsendt i mailkorrespondance.

På de næste sider (figur 1-4) ses hvor krydsning af vandløbene kommer til at ske.

Det er en forudsætning for tilladelsen, at nedenstående vilkår overholdes.

Vilkår for tilladelsen

- Anlægsarbejdet skal udføres som anført i ansøgningsmaterialet.
- Ansøger har pligt til at udlevere denne afgørelse til den eller de udførende part(er) og har ansvaret for, at vilkårene heri overholdes.
- Ansøger er ligeledes ansvaret for at gældende lovgivning i øvrigt samt relevante DS normer overholdes.
- Krydsningen under vandløbene udføres ved styret underboring (undtaget v. ”grøften nord for dige”).
- Kablet underbores i en dybde, således at overkanten af denne ligger mindst 1,5 meter under vandløbets eksisterende bund.
- Dybden på 1,5 meter under bund skal holdes i en afstand på mindst 5 meter fra vandløbets brink (kronekant). Se figur 5.

Dato

2. marts 2022

Sagsnr.: 06.02.16-P19-1-22

Din reference

Hanne Medum Lærke

Tlf.: 87947743

Telefontider

Man – ons: 10.00 – 13.00

Tor: 10.00 – 17.00

Fre: 10.00 – 13.00

Åbningstider

Man – ons: 10.00 – 13.00

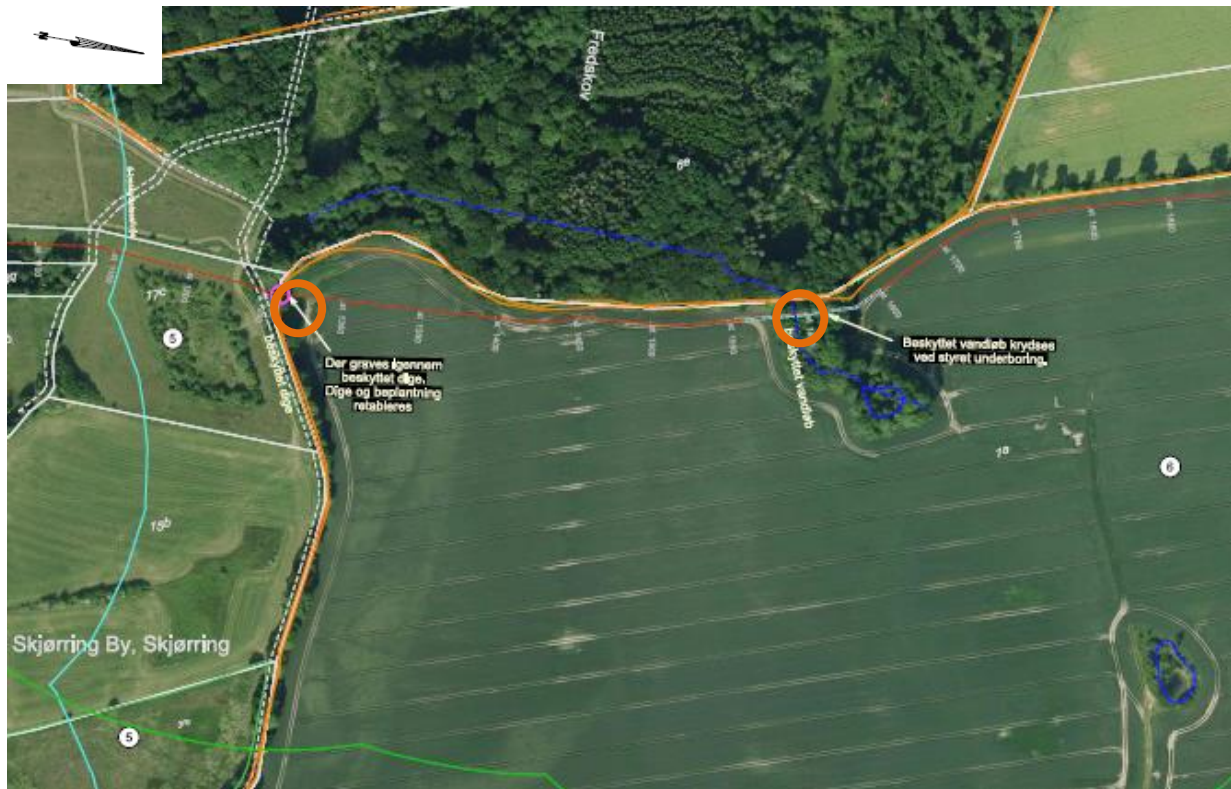
Tor: 10.00 – 17.00

Fre: 10.00 – 13.00

- Borehullerne placeres således udenfor selve vandløbs-profilet og terrænet omkring disse genetableres straks efter boringen er afsluttet.
- Der må ikke ske overløb af boremudder/-væske til vandløbet eller til andre beskyttede naturområder jf. naturbeskyttelseslovens § 3.
- Kablets nøjagtige placering afmærkes på begge sider af vandløbet, med varige, let synlige afmærkninger.
- Såfremt der mod forventning sker skade i vandløbene, er det ansøgers ansvar og skaden skal straks udbedres for dennes regning.
- Fremtidig vedligeholdelse af kablet påhviler ejer.
- Når kablet på et tidspunkt tages ud af brug skal den som udgangspunkt fjernes, med mindre vandløbsmyndigheden på dette tidspunkt vurderer, at det er mere hensigtsmæssigt at bibeholde kablet på de givne placeringer.
- Såfremt vandløbene på et tidspunkt skal reguleres, restaureres eller tilsvarende, kan ejer af kablet blive ansvarlig for, at kablet flyttes, så et vandløbsprojekt kan gennemføres.
- Der forud er indhentet accept til projektet fra samtlige bredejere på de berørte dele af vandløbene.
- Tilladelsen bortfalder, hvis den ikke er udnyttet inden 3 år.
- Såfremt de naturbeskyttede arealer i højere grad end aftalt, berøres i anlægsfasen kræver det en særskilt ansøgning til kommunen.



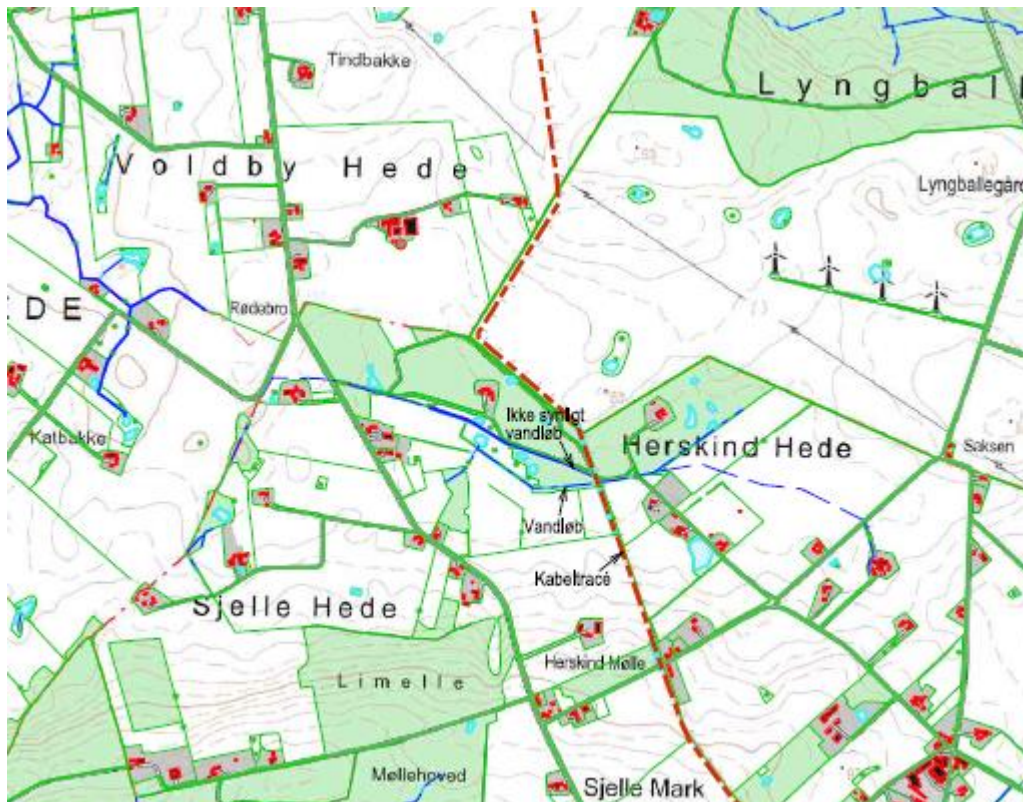
Figur 1: Krydsningspunkt (orange ring) i Lyngbygård Å v. matr. nr. 9a Galten By, Galten og matr. nr. 17c Skjerring By, Skjerring – vådområdet krydses også via underboring (fra LIFAs ansøgningsmateriale).



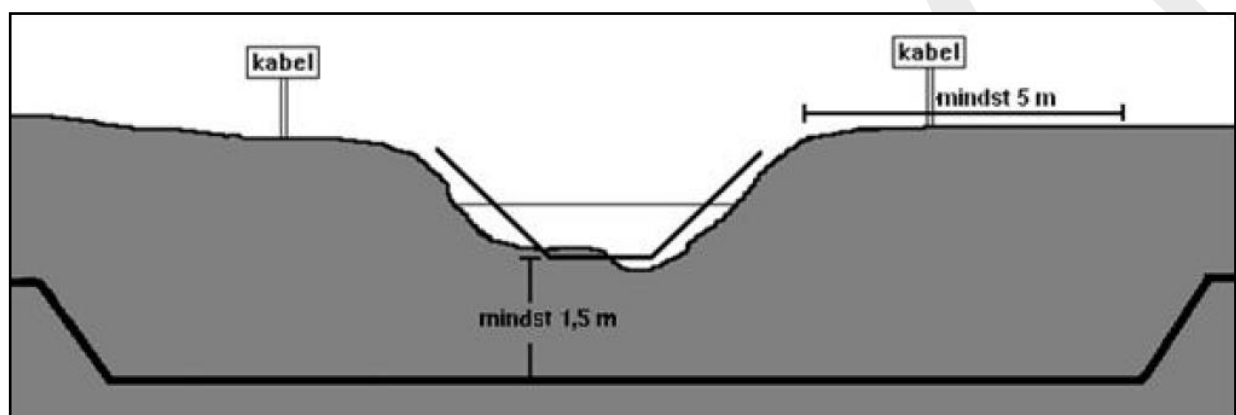
Figur 2: Krydsningspunkter i tilløb til Lyngbygård Å samt "sidegren" til tilløbet -nord for dige (orange ringe), på matr. nr. 1a Vedelslund Hgd., Sjelle (fra LIFAs ansøgningsmateriale). Krydsningen v. diget, som ses til venstre på kortet sker ved gravning.



Figur 3: Krydsningspunkt i Skjørring Bæk (orange ring) v. matr. nr. 1f Vedelslund Hgd., Sjelle og matr. nr. 12a Sjelle By, Sjelle (fra LIFAs ansøgningsmateriale).



Figur 4: Krydsningspunkt v. rørlagt del af Hømse Bæk på matr. 59al Sjelle By, Sjelle (den sydligste vandløbsstreng findes ikke og er en fejlregistrering) (fra LIFAs ansøgningsmateriale)



Figur 5: Korrekt kabelunderføring

Sagens oplysninger

LIFA A/S har den 26. november 2021 indsendt en ansøgning om tilladelse til at krydse tre vandløb i Skanderborg Kommune med kabelanlæg i forbindelse med etablering af ”Solpark Voldby”. Det samlede kabeltracé forløber fra transformestation i Galten, Skanderborg Kommune til Solpark i Voldby, Favrskov Kommune. Forløbet ses på kort indsendt som en del af ansøgningen, sidst i denne afgørelse.

Kabelanlægget består af et 60kV jordkabel bestående af 3 stk el-kabler og 1 stk lyslederkabel.

Det oplyses, at ved krydsning af vandløbene anlægges jordkabelanlægget ved styrede underboringer. De krydsende ledninger bores så dybt under vandløbsbunden, at vandløbet ikke påvirkes af kablernes tilstedeværelse.

Krydsning af vandløbet op ad diget, bliver dog foretaget ved gravning (matr. nr. 17c Skjørring By, Skjørring og matr. nr.1a Vedelslund Hgd., Sjelle)

Skanderborg Kommunes vurdering og bemærkninger

Skanderborg Kommune vurderer, at der kan meddeles tilladelse og dispensation til det ansøgte, da etableringen af kabelanlægget, med de stillede vilkår ikke vil påvirke natur og miljø væsentligt.

Vandløbsloven og vandområdeplan

Med bl.a. den styrede underboring og placeringen af ledningen/røret 1,5 meter under vandløbets eksisterende bund, vurderer vi, at der ikke vil være en påvirkning af vandløbet.

I Lyngbygård Å og tilløbet til Lyngbygård Å gælder det for de pågældende strækninger at disse jf. Vandområdeplan 2015-2021 er målsat til at opnå god økologisk tilstand. Begge vandløbsstrækninger opfylder allerede i dag målsætningen, dog alene vurderet på kvalitetselementet smådyr (DVFI). Kvalitetslementerne fisk, makrofytter, miljøfarlige forurenende stoffer, samt den kemiske tilstand er alle ukendte.

I Skjørring Bæk har ligeledes en målsætning om god økologisk tilstand. Skjørring Bæk er vurderet til kun at have moderat økologisk tilstand i dag, mens den kemiske tilstand er ukendt. Det er kvalitetselementet fisk, som giver den moderate tilstand, mens vandløbets smådyrsfauna og økologiske tilstand i forhold til dette kvalitetselement er god. Makrofytter og miljøfarlige forurenende stoffer er ukendte kvalitetselementer i dette vandløb.

Hømse Bæk er ikke målsat iht. vandområdeplanerne.

Underskydning af kablerne, vurderes ikke at påvirke vandløbene og vurderes derfor ikke at være en hindring for fremtidig målopfyldelse og umiddelbart heller ikke for fremtidige indsatser i vandløbet.

Naturbeskyttelsesloven

Alle tre af krydsninger omfattede vandløbsstrækninger er karakteriseret som beskyttet natur iht. Naturbeskyttelseslovens § 3. Etableringen og derefter tilstedeværet af kabelanlægget forventes dog ikke at have nogen væsentlig påvirkning på vandløbene, hvorfor kommunen mener der kan meddeles dispensation fra Naturbeskyttelseslovens § 3, til det ansøgte.

Natura 2000-områder og bilag IV-arter

Ifølge habitatbekendtgørelsen, kan kommunen ikke give tilladelse efter vandløbslovens § 47 og/ eller dispensere fra naturbeskyttelseslovens § 3, hvis et projekt vurderes at kunne forringe eller skade et internationalt naturbeskyttelsesområde (Natura 2000-område) eller, hvis projektet vurderes at kunne beskadige eller ødelægge yngle- eller rasteområder for dyrearter, der er optaget på habitatdirektivets bilag IV.

Det ansøgte etableres ikke i et Natura 2000-område. Der er min ca. 4,5 km til nærmeste udpegede område (Område N 232; Lillering Skov, Stjær Skov, Tåstrup Sø og Tåstrup Mose (H232). Se evt. mere om Natura 2000 områder mv. på Miljøstyrelsens hjemmeside: [fakta om Natura 2000-områderne](#)

På baggrund af afstanden til området og kablernes, i denne henseende, beskedne omfang, vurderes ingen Natura 2000-områder og ingen arter eller naturtyper, der er på udpegningsgrundlaget for habitatområdet, at blive påvirket af projektet.

Odderen er på bilag IV-listen og den lever generelt ved vandløb og søer. Vandløbene fungerer både som levested og som spredningskorridorer mellem forskellige øvrige levesteder for odderen. Vi vurderer dog, at kabelanlæggene ikke vil beskadige eller ødelægge yngle- eller rasteområder for odderen idet vandløbene eller nære omgivelser ikke påvirkes fysisk eller miljømæssigt af underføringen.

Etableringen af kablet vurderes heller ikke, at påvirke øvrige bilag IV-arters yngle- og rasteområder.

Miljøbeskyttelsesloven

Hvis boremudder, ”pumpevand” eller andet mod forventning ønskes udledt til vandløbet, skal kommunen forud søges om udledningstilladelse jf. miljøbeskyttelsesloven § 28.

Fortidsminder

Hvis der findes spor af fortidsminder under jordarbejdet skal arbejdet standses jævnfør Museumslovens § 27, stk. 2. Fundet skal straks meddeles til Skanderborg Museum, f.eks. på e-mail til: info@skanderborgmuseum.dk. Eventuelle spørgsmål forud for arbejdet kan ligeledes rettes til Skanderborg Museum.

Øvrigt

Ansøger er selv ansvarlig for at indhente oplysninger om eventuelle ledningsanlæg fra ledningsejerregistret (www.ler.dk)

Skanderborg Kommune kan ikke på noget tidspunkt gøres ansvarlig for eventuelle skader, der kan henføres til projektet.

Lovgrundlag

- Vandløbslovens § 47 (LBK nr. 1217 af 25. november 2019)
- Bekendtgørelse om vandløbsregulering og –restaurering m.v. § 9 stk. 2. (BEK nr. 834 af 27. juni 2016)
- Naturbeskyttelsesloven § 65 stk. 2 (LBK nr. 1986 af 27. oktober 2021)
- Habitatbekendtgørelsen §§ 6 og 10 (BEK. nr. 1595 af 6. december 2018)

Høring

Skanderborg Kommune har jf. § 17 i bekendtgørelse om vandløbsregulering og –restaurering m.v. valgt at fravige bestemmelsen i § 15 om at ”fremme sagen” via offentliggørelse af projektet forud for afgørelsen, idet projektet ikke skønnes at have væsentlig indflydelse på vandløbets afstrømningsmæssige eller miljømæssige forhold.

LIFA A/S har i øvrigt indhentet lodsejeraccept fra alle lodsejere inden arbejdet igangsættes.

Klagevejledning

Vandløbsloven

Afgørelse efter Vandløbslovens § 47 kan påklages til Miljø- og Fødevarerklagenævnet af:

- Den som afgørelsen er rettet til,
- Enhver, der må antages at have en individuel, væsentlig interesse i sagens udfald,
- En berørt nationalparkfond oprettet efter lov om nationalparker.

Naturbeskyttelsesloven

Dispensation efter Naturbeskyttelseslovens § 65 kan påklages til Miljø- og Fødevarerklagenævnet af:

- Ansøgeren,
- Ejeren af den pågældende ejendom,
- Offentlige myndigheder,
- En berørt nationalparkfond oprettet efter lov om nationalparker,
- Lokale foreninger og organisationer, som har væsentlig interesse i afgørelsen

- Landsdækkende foreninger og organisationer, som har beskyttelse af natur og miljø eller rekreative interesser som formål

Afgørelsen offentliggøres på kommunens hjemmeside fra 4. marts 2022 og annonceres efterfølgende i Uge-Bladet Skanderborg.

Du klager via klageportalen, som du kan tilgå via dette link: [Klageportalen](#). Du logger på klageportalen med Nem-ID. En klage er indgivet, når den er tilgængelig for Skanderborg Kommune via klageportalen.

Klagenævnet har desuden en supportenhed, som kan kontaktes på e-mail nmkn@naevneneshus.dk eller på telefon 7240 5600.

Når du klager, skal du betale et gebyr på 900 kr. som privatperson og 1800 kr. som forening eller virksomhed.

I klageportalen sendes din klage automatisk først til Skanderborg Kommune. Hvis vi fastholder afgørelsen, sender vi klagen videre til behandling i nævnet via klageportalen. Du får besked om videresendelsen.

Miljø- og Fødevareklagenævnet afviser din klage, hvis du sender den uden om klageportalen, medmindre du forinden er blevet fritaget for brug af klageportalen. Hvis du ønsker at blive fritaget for at bruge klageportalen, skal du sende en begrundet anmodning til Miljø- og Fødevareklagenævnet, som afgør, om du kan blive fritaget fra at bruge klageportalen.

Klagefrist

Du skal oprette klagen i klageportalen, inden der er gået 4 uger, fra vi har truffet afgørelsen. Idet afgørelsen offentliggøres på vores hjemmeside, regnes klagefristen fra den dag. Klagefristen for denne afgørelse udløber således den 1. april 2022.

Tilladelsen må ikke udnyttes før klagefristens udløb. Du vil straks få besked, hvis vi modtager en klage. I tilfælde af klage må tilladelsen ikke udnyttes, før sagen er afgjort af klagemyndigheden, med mindre denne bestemmer andet.

Behandling ved domstol

Hvis du vil have afgørelsen behandlet af en domstol, skal du igangsætte dette, inden der er gået 6 måneder efter, at afgørelsen er offentligt bekendtgjort.

Med venlig hilsen

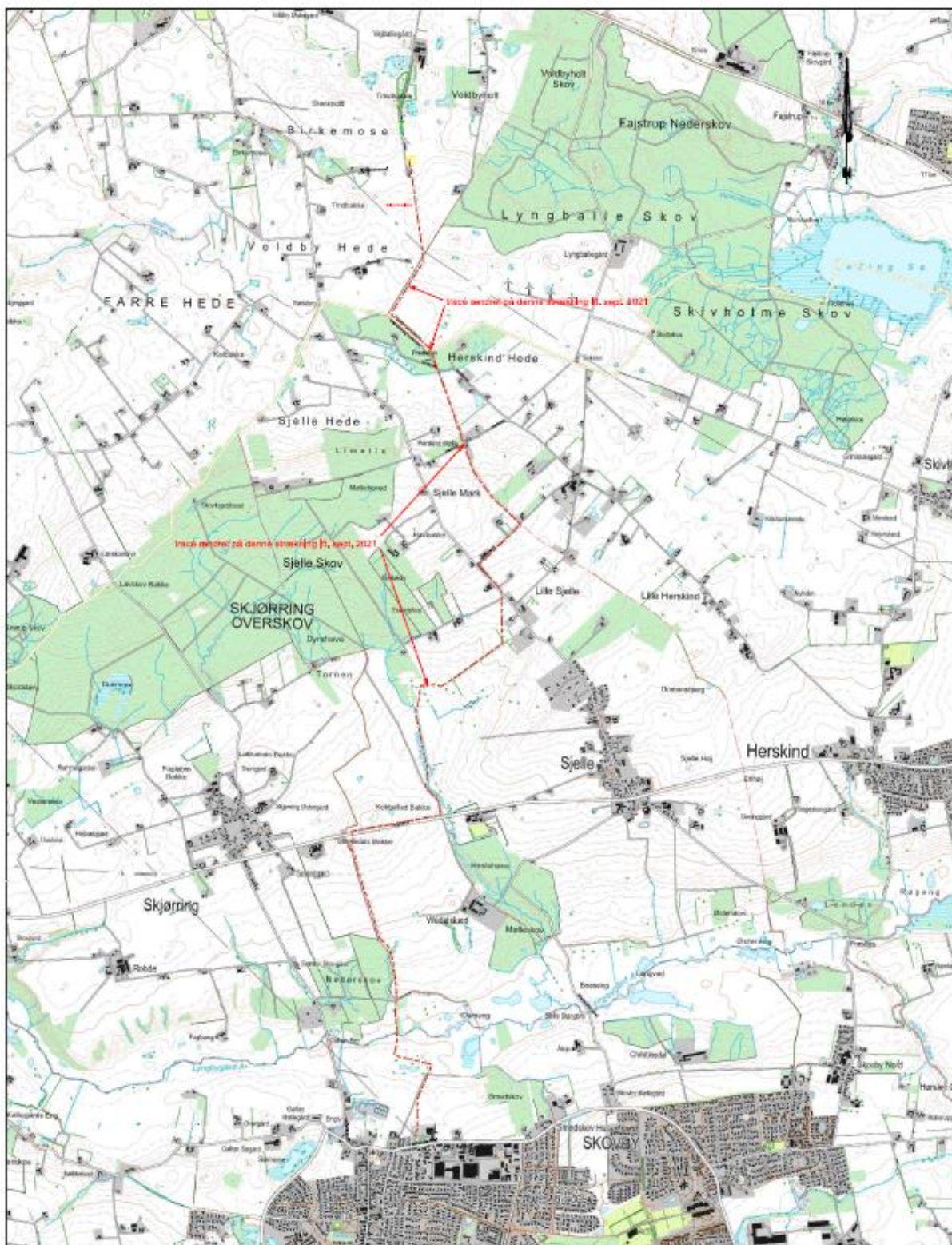
Hanne Medum Lærke
Biolog

Følgende er underrettet om afgørelsen:

Bredejere for de berørte vandløbsstrækninger
Dinel A/S, Knudsminde 10, 8300 Odder
Miljøstyrelsen
Danmarks Naturfredningsforening
Dansk Ornitologisk Forening, lokalgruppe
Dansk Ornitologisk Forening
Skanderborg Museum
Friluftsrådet, Kreds Søhøjlandet
Dansk Botanisk Forening
Danmarks Sportsfiskerforbund

mst@mst.dk
dnskanderborg-sager@dn.dk
skanderborg@dof.dk
natur@dof.dk
info@skanderborgmuseum.dk
soehoejlandet@friluftsradet.dk
dbf.oestjylland@gmail.com
oestjylland@sportsfiskerforbundet.dk

Bilag 1: Kort fra ansøgningsmaterialet der viser kabeltracé



Signaturforklaring:
 — Forslag til 60kV kabeltracé - 25.11.2021

Forslag til 60kV kabeltracé - Galten- Solpark Voldby		2021
Oversigtskort	Kabeltracé var. 09	25.11.2021
Jnr: 20217176	Mh: Mål: 1:25000 A3	25. nov. 2021

LIFA
 LANDINSPEKTØRER

LIFA AS, Vindvangsvej 28E, 1900 Frederiksberg, Tlf. 75911200, www.lifa.dk, e-mail: lifa@lifa.dk

Du kan læse mere om, hvordan vi behandler dine personoplysninger her:

<https://www.skanderborg.dk/databeskyttelse>

Her kan du også læse om dine rettigheder som registreret hos os, og hvordan du kontakter vores databeskyttelsesrådgiver.

